



NIVEAU D'EAU ESTIMÉ DU LAGON 2024





Janvier

> 4 Bft. 
> 3 Bft. 

 7h  20°C  16°C  19°C

		HEURE	MAXIMUM NIVEAU D'EAU
01	Lu	*	-
02	Ma	*	-
03	Me	*	-
04	Je	*	-
05	Ve	*	-
06	Sa	*	-
07	Di	*	-
08	Lu	*	-
09	Ma	*	-
10	Me	12:36	35
11	Je	○ 13:22	55
12	Ve	14:07	70
13	Sa	14:54	70
14	Di	15:42	70
15	Lu	16:31	60
16	Ma	*	-
17	Me	*	-
18	Je	*	-
19	Ve	*	-
20	Sa	*	-
21	Di	*	-
22	Lu	*	-
23	Ma	*	-
24	Me	*	-
25	Je	● *	-
26	Ve	14:04	40
27	Sa	14:36	40
28	Di	15:07	35
29	Lu	*	-
30	Ma	*	-
31	Me	*	-



Février

> 4 Bft. 
> 3 Bft. 

 7h  21°C  16°C  18°C

		HEURE	MAXIMUM NIVEAU D'EAU
01	Je	*	-
02	Ve	*	-
03	Sa	*	-
04	Di	*	-
05	Lu	*	-
06	Ma	*	-
07	Me	*	-
08	Je	12:26	55
09	Ve	13:11	70
10	Sa	○ 13:54	85
11	Di	14:37	100
12	Lu	15:20	85
13	Ma	16:04	85
14	Me	16:50	55
15	Je	*	-
16	Ve	*	-
17	Sa	*	-
18	Di	*	-
19	Lu	*	-
20	Ma	*	-
21	Me	*	-
22	Je	*	-
23	Ve	*	-
24	Sa	● 13:41	55
25	Di	14:09	55
26	Lu	14:36	55
27	Ma	15:05	50
28	Me	*	-
29	Je	*	-

Mars

> 4 Bft. 
> 3 Bft. 

 8h  22°C  17°C  19°C



		HEURE	MAXIMUM NIVEAU D'EAU
01	Ve	*	-
02	Sa	*	-
03	Di	*	-
04	Lu	*	-
05	Ma	*	-
06	Me	*	-
07	Je	*	-
08	Ve	12:10	60
09	Sa	12:52	85
10	Di	○ 13:32	115
11	Lu	14:42	115
12	Ma	14:53	115
13	Me	15:34	90
14	Je	16:17	60
15	Ve	*	-
16	Sa	*	-
17	Di	*	-
18	Lu	*	-
19	Ma	*	-
20	Me	*	-
21	Je	*	-
22	Ve	*	-
23	Sa	12:43	50
24	Di	13:10	60
25	Lu	● 13:37	65
26	Ma	14:04	60
27	Me	14:33	60
28	Je	15:03	60
29	Ve	*	-
30	Sa	*	-
31	Di	*	-

La lagune s'étend sur 4km au maximum; elle se remplit en fonction des marées de ● pleine lune et de ○ nouvelle lune. Les altitudes mentionnées se réfèrent à la place estimée la plus profonde de la lagune. Pour la planche à voile, une profondeur minimale estimée de 80 cm est requise.
Statistiques du vent : Les données correspondent aux niveaux de force du vent ayant persisté au moins trois heures par jour ; ce sont des valeurs moyennes calculées d'après des mesures quotidiennes depuis 1985. Les températures sont la moyenne (www.wetteronline.de).
 Toutes les valeurs sont variables dépendre des circonstances naturelles.

NIVEAU D'EAU ESTIMÉ DU LAGON 2024





Avril

> 4 Bft. 
> 3 Bft. 

 9h  23°C  17°C  20°C

		HEURE	MAXIMUM NIVEAU D'EAU
01	Lu	*	-
02	Ma	*	-
03	Me	*	-
04	Je	*	-
05	Ve	12:04	45
06	Sa	12:47	80
07	Di	13:27	95
08	Lu	○ 14:06	110
09	Ma	14:46	120
10	Me	15:26	105
11	Je	16:06	85
12	Ve	16:49	60
13	Sa	*	-
14	Di	*	-
15	Lu	*	-
16	Ma	*	-
17	Me	*	-
18	Je	*	-
19	Ve	*	-
20	Sa	*	-
21	Di	*	-
22	Lu	13:37	60
23	Ma	14:05	75
24	Me	● 14:34	75
25	Je	15:05	75
26	Ve	15:38	60
27	Sa	16:14	60
28	Di	*	-
29	Lu	*	-
30	Ma	*	-



Mai

> 4 Bft. 
> 3 Bft. 

 10h  24°C  18°C  20°C

		HEURE	MAXIMUM NIVEAU D'EAU
01	Me	*	-
02	Je	*	-
03	Ve	*	-
04	Sa	*	-
05	Di	12:19	75
06	Lu	13:01	90
07	Ma	13:42	105
08	Me	○ 14:23	105
09	Je	15:04	90
10	Ve	15:46	80
11	Sa	16:30	60
12	Di	*	-
13	Lu	*	-
14	Ma	*	-
15	Me	*	-
16	Je	*	-
17	Ve	*	-
18	Sa	*	-
19	Di	*	-
20	Lu	*	-
21	Ma	*	-
22	Me	13:37	60
23	Je	● 14:10	75
24	Ve	14:46	75
25	Sa	15:23	75
26	Di	16:04	60
27	Lu	16:51	45
28	Ma	*	-
29	Me	*	-
30	Je	*	-
31	Ve	*	-

Juin

> 4 Bft. 
> 3 Bft. 

 11h  26°C  20°C  21°C

		HEURE	MAXIMUM NIVEAU D'EAU
01	Sa	*	-
02	Di	11:03	45
03	Lu	11:53	60
04	Ma	12:40	75
05	Me	13:24	80
06	Je	○ 14:08	80
07	Ve	14:51	80
08	Sa	15:34	60
09	Di	16:17	60
10	Lu	17:01	45
11	Ma	*	-
12	Me	*	-
13	Je	*	-
14	Ve	*	-
15	Sa	*	-
16	Di	*	-
17	Lu	*	-
18	Ma	*	-
19	Me	*	-
20	Je	13:15	45
21	Ve	13:54	60
22	Sa	● 14:34	60
23	Di	15:15	75
24	Lu	15:59	75
25	Ma	16:46	75
26	Me	17:36	60
27	Je	*	-
28	Ve	*	-
29	Sa	*	-
30	Di	*	-

La lagune s'étend sur 4km au maximum; elle se remplit en fonction des marées de ● pleine lune et de ○ nouvelle lune. Les altitudes mentionnées se réfèrent à la place estimée la plus profonde de la lagune. Pour la planche à voile, une profondeur minimale estimée de 80 cm est requise. **Statistiques du vent** : Les données correspondent aux niveaux de force du vent ayant persisté au moins trois heures par jour ; ce sont des valeurs moyennes calculées d'après des mesures quotidiennes depuis 1985. Les températures sont la moyenne (www.wetteronline.de). Toutes les valeurs sont variables dépendre des circonstances naturelles.

NIVEAU D'EAU ESTIMÉ DU LAGON 2024



Juillet

> 4 Bft. 95-100%
> 3 Bft. 95-100%

☀️ 10h 🌡️ 27°C 🌙 21°C 🌊 22°C

		HEURE	MAXIMUM NIVEAU D'EAU
01	Lu	*	-
02	Ma	*	-
03	Me	12:29	45
04	Je	13:18	50
05	Ve	14:02	60
06	Sa	○ 14:44	65
07	Di	15:23	60
08	Lu	16:01	60
09	Ma	16:38	45
10	Me	17:15	45
11	Je	*	-
12	Ve	*	-
13	Sa	*	-
14	Di	*	-
15	Lu	*	-
16	Ma	*	-
17	Me	*	-
18	Je	*	-
19	Ve	*	-
20	Sa	13:41	60
21	Di	● 14:23	80
22	Lu	15:05	90
23	Ma	15:47	90
24	Me	16:31	90
25	Je	17:17	85
26	Ve	18:06	75
27	Sa	*	-
28	Di	*	-
29	Lu	*	-
30	Ma	*	-
31	Me	*	-

Août

> 4 Bft. 85-100%
> 3 Bft. 95-100%

☀️ 10h 🌡️ 28°C 🌙 22°C 🌊 22°C

		HEURE	MAXIMUM NIVEAU D'EAU
01	Je	*	-
02	Ve	13:15	45
03	Sa	13:55	60
04	Di	○ 14:31	60
05	Lu	15:05	75
06	Ma	15:38	75
07	Me	16:09	60
08	Je	16:40	45
09	Ve	*	-
10	Sa	*	-
11	Di	*	-
12	Lu	*	-
13	Ma	*	-
14	Me	*	-
15	Je	*	-
16	Ve	*	-
17	Sa	12:41	35
18	Di	13:24	65
19	Lu	● 14:05	90
20	Ma	14:45	110
21	Me	15:26	120
22	Je	16:08	115
23	Ve	16:52	105
24	Sa	17:39	75
25	Di	18:32	45
26	Lu	*	-
27	Ma	*	-
28	Me	*	-
29	Je	*	-
30	Ve	*	-
31	Sa	13:02	45

Septembre

> 4 Bft. 65-80%
> 3 Bft. 85-95%

☀️ 9h 🌡️ 27°C 🌙 22°C 🌊 23°C



		HEURE	MAXIMUM NIVEAU D'EAU
01	Di	13:37	60
02	Lu	14:09	75
03	Ma	○ 14:39	75
04	Me	15:08	75
05	Je	15:36	75
06	Ve	16:04	60
07	Sa	16:33	45
08	Di	*	-
09	Lu	*	-
10	Ma	*	-
11	Me	*	-
12	Je	*	-
13	Ve	*	-
14	Sa	*	-
15	Di	12:17	50
16	Lu	12:59	80
17	Ma	13:40	110
18	Me	● 14:20	130
19	Je	15:01	130
20	Ve	15:44	115
21	Sa	16:27	105
22	Di	17:14	60
23	Lu	*	-
24	Ma	*	-
25	Me	*	-
26	Je	*	-
27	Ve	*	-
28	Sa	*	-
29	Di	12:35	45
30	Lu	13:08	60

La lagune s'étend sur 4km au maximum; elle se remplit en fonction des marées de ● pleine lune et de ○ nouvelle lune. Les altitudes mentionnées se réfèrent à la place estimée la plus profonde de la lagune. Pour la planche à voile, une profondeur minimale estimée de 80 cm est requise.
Statistiques du vent : Les données correspondent aux niveaux de force du vent ayant persisté au moins trois heures par jour ; ce sont des valeurs moyennes calculées d'après des mesures quotidiennes depuis 1985. Les températures sont la moyenne (www.wetteronline.de).
 Toutes les valeurs sont variables dépendre des circonstances naturelles.

NIVEAU D'EAU ESTIMÉ DU LAGON 2024





Octobre

> 4 Bft. 
> 3 Bft. 

 7h  26°C  21°C  23°C

		HEURE	MAXIMUM NIVEAU D'EAU
01	Ma	13:39	75
02	Me	○ 14:08	75
03	Je	14:36	75
04	Ve	15:04	75
05	Sa	15:33	60
06	Di	16:03	45
07	Lu	*	-
08	Ma	*	-
09	Me	*	-
10	Je	*	-
11	Ve	*	-
12	Sa	*	-
13	Di	*	-
14	Lu	11:45	60
15	Ma	12:30	90
16	Me	13:12	120
17	Je	● 13:55	130
18	Ve	14:38	125
19	Sa	15:21	105
20	Di	16:07	85
21	Lu	16:56	50
22	Ma	*	-
23	Me	*	-
24	Je	*	-
25	Ve	*	-
26	Sa	*	-
27	Di	*	-
28	Lu	*	-
29	Ma	11:33	45
30	Me	12:06	60
31	Je	12:36	60



Novembre

> 4 Bft. 
> 3 Bft. 

 7h  24°C  18°C  21°C

		HEURE	MAXIMUM NIVEAU D'EAU
01	Ve	○ 13:07	60
02	Sa	13:37	60
03	Di	14:09	45
04	Lu	14:43	45
05	Ma	*	-
06	Me	*	-
07	Je	*	-
08	Ve	*	-
09	Sa	*	-
10	Di	*	-
11	Lu	*	-
12	Ma	10:10	60
13	Me	11:00	85
14	Je	11:47	105
15	Ve	● 12:33	105
16	Sa	13:20	105
17	Di	14:06	80
18	Lu	14:45	70
19	Ma	*	-
20	Me	*	-
21	Je	*	-
22	Ve	*	-
23	Sa	*	-
24	Di	*	-
25	Lu	*	-
26	Ma	*	-
27	Me	*	-
28	Je	*	-
29	Ve	12:08	45
30	Sa	12:43	45

Décembre

> 4 Bft. 
> 3 Bft. 

 6h  22°C  17°C  20°C

		HEURE	MAXIMUM NIVEAU D'EAU
01	Di	○ 13:18	45
02	Lu	13:54	45
03	Ma	14:33	35
04	Me	*	-
05	Je	*	-
06	Ve	*	-
07	Sa	*	-
08	Di	*	-
09	Lu	*	-
10	Ma	*	-
11	Me	09:39	45
12	Je	10:37	60
13	Ve	11:31	60
14	Sa	12:22	70
15	Di	● 13:12	70
16	Lu	14:00	60
17	Ma	14:46	55
18	Me	15:31	40
19	Je	*	-
20	Ve	*	-
21	Sa	*	-
22	Di	*	-
23	Lu	*	-
24	Ma	*	-
25	Me	*	-
26	Je	*	-
27	Ve	*	-
28	Sa	*	-
29	Di	*	-
30	Lu	○ 13:06	35
31	Ma	13:45	35

La lagune s'étend sur 4km au maximum; elle se remplit en fonction des marées de ● pleine lune et de ○ nouvelle lune. Les altitudes mentionnées se réfèrent à la place estimée la plus profonde de la lagune. Pour la planche à voile, une profondeur minimale estimée de 80 cm est requise.
Statistiques du vent : Les données correspondent aux niveaux de force du vent ayant persisté au moins trois heures par jour ; ce sont des valeurs moyennes calculées d'après des mesures quotidiennes depuis 1985. Les températures sont la moyenne (www.wetteronline.de).
 Toutes les valeurs sont variables dépendre des circonstances naturelles.