







Januar

> 4 Bft. 
> 3 Bft. 

 7h  20°C  16°C  19°C

		ZEIT	MAXIMALER WASSERSTAND
01	Mo	*	-
02	Di	*	-
03	Mi	*	-
04	Do	*	-
05	Fr	*	-
06	Sa	*	-
07	So	*	-
08	Mo	*	-
09	Di	*	-
10	Mi	12:36	35
11	Do	○ 13:22	55
12	Fr	14:07	70
13	Sa	14:54	70
14	So	15:42	70
15	Mo	16:31	60
16	Di	*	-
17	Mi	*	-
18	Do	*	-
19	Fr	*	-
20	Sa	*	-
21	So	*	-
22	Mo	*	-
23	Di	*	-
24	Mi	*	-
25	Do	● *	-
26	Fr	14:04	40
27	Sa	14:36	40
28	So	15:07	35
29	Mo	*	-
30	Di	*	-
31	Mi	*	-



Februar

> 4 Bft. 
> 3 Bft. 

 7h  21°C  16°C  18°C

		ZEIT	MAXIMALER WASSERSTAND
01	Do	*	-
02	Fr	*	-
03	Sa	*	-
04	So	*	-
05	Mo	*	-
06	Di	*	-
07	Mi	*	-
08	Do	12:26	55
09	Fr	13:11	70
10	Sa	○ 13:54	85
11	So	14:37	100
12	Mo	15:20	85
13	Di	16:04	85
14	Mi	16:50	55
15	Do	*	-
16	Fr	*	-
17	Sa	*	-
18	So	*	-
19	Mo	*	-
20	Di	*	-
21	Mi	*	-
22	Do	*	-
23	Fr	*	-
24	Sa	● 13:41	55
25	So	14:09	55
26	Mo	14:36	55
27	Di	15:05	50
28	Mi	*	-
29	Do	*	-

März

> 4 Bft. 
> 3 Bft. 

 8h  22°C  17°C  19°C

		ZEIT	MAXIMALER WASSERSTAND
01	Fr	*	-
02	Sa	*	-
03	So	*	-
04	Mo	*	-
05	Di	*	-
06	Mi	*	-
07	Do	*	-
08	Fr	12:10	60
09	Sa	12:52	85
10	So	○ 13:32	115
11	Mo	14:42	115
12	Di	14:53	115
13	Mi	15:34	90
14	Do	16:17	60
15	Fr	*	-
16	Sa	*	-
17	So	*	-
18	Mo	*	-
19	Di	*	-
20	Mi	*	-
21	Do	*	-
22	Fr	*	-
23	Sa	12:43	50
24	So	13:10	60
25	Mo	● 13:37	65
26	Di	14:04	60
27	Mi	14:33	60
28	Do	15:03	60
29	Fr	*	-
30	Sa	*	-
31	So	*	-

GESCHÄTZTER WASSERSTAND DER LAGUNE 2024



April

> 4 Bft.

> 3 Bft.

9h 23°C 17°C 20°C

		ZEIT	MAXIMALER WASSERSTAND
01	Mo	*	-
02	Di	*	-
03	Mi	*	-
04	Do	*	-
05	Fr	12:04	45
06	Sa	12:47	80
07	So	13:27	95
08	Mo	○ 14:06	110
09	Di	14:46	120
10	Mi	15:26	105
11	Do	16:06	85
12	Fr	16:49	60
13	Sa	*	-
14	So	*	-
15	Mo	*	-
16	Di	*	-
17	Mi	*	-
18	Do	*	-
19	Fr	*	-
20	Sa	*	-
21	So	*	-
22	Mo	13:37	60
23	Di	14:05	75
24	Mi	● 14:34	75
25	Do	15:05	75
26	Fr	15:38	60
27	Sa	16:14	60
28	So	*	-
29	Mo	*	-
30	Di	*	-

Mai

> 4 Bft.

> 3 Bft.

10h 24°C 18°C 20°C

		ZEIT	MAXIMALER WASSERSTAND
01	Mi	*	-
02	Do	*	-
03	Fr	*	-
04	Sa	*	-
05	So	12:19	75
06	Mo	13:01	90
07	Di	13:42	105
08	Mi	○ 14:23	105
09	Do	15:04	90
10	Fr	15:46	80
11	Sa	16:30	60
12	So	*	-
13	Mo	*	-
14	Di	*	-
15	Mi	*	-
16	Do	*	-
17	Fr	*	-
18	Sa	*	-
19	So	*	-
20	Mo	*	-
21	Di	*	-
22	Mi	13:37	60
23	Do	● 14:10	75
24	Fr	14:46	75
25	Sa	15:23	75
26	So	16:04	60
27	Mo	16:51	45
28	Di	*	-
29	Mi	*	-
30	Do	*	-
31	Fr	*	-

Juni

> 4 Bft.

> 3 Bft.

11h 26°C 20°C 21°C

		ZEIT	MAXIMALER WASSERSTAND
01	Sa	*	-
02	So	11:03	45
03	Mo	11:53	60
04	Di	12:40	75
05	Mi	13:24	80
06	Do	○ 14:08	80
07	Fr	14:51	80
08	Sa	15:34	60
09	So	16:17	60
10	Mo	17:01	45
11	Di	*	-
12	Mi	*	-
13	Do	*	-
14	Fr	*	-
15	Sa	*	-
16	So	*	-
17	Mo	*	-
18	Di	*	-
19	Mi	*	-
20	Do	13:15	45
21	Fr	13:54	60
22	Sa	● 14:34	60
23	So	15:15	75
24	Mo	15:59	75
25	Di	16:46	75
26	Mi	17:36	60
27	Do	*	-
28	Fr	*	-
29	Sa	*	-
30	So	*	-

Die Lagune erstreckt sich über max. 4km und füllt sich gezeitenabhängig zur ● Vollmond & ○ Neumond-Phase – die angegebenen Höhen beziehen sich auf die geschätzt tiefsten Stellen der Lagune. Zum Windsurfen ist eine geschätzte Mindestdiefe von 80 cm erforderlich.
 Windstatistik: Die Angaben beruhen auf Windstärken, die min. drei Stunden täglich anhielten und sind Durchschnittswerte aus täglichen Messungen seit 1985. Die Temperaturen sind Durchschnittswerte (www.wetteronline.de).
 Alle Werte unterliegen Schwankungen in Abhängigkeit der natürlichen Gegebenheiten.



Juli

> 4 Bft. 95-100%
> 3 Bft. 95-100%

☀️ 10h 🌡️ 27°C 🌙 21°C 🌊 22°C

		ZEIT	MAXIMALER WASSERSTAND
01	Mo	*	-
02	Di	*	-
03	Mi	12:29	45
04	Do	13:18	50
05	Fr	14:02	60
06	Sa	○ 14:44	65
07	So	15:23	60
08	Mo	16:01	60
09	Di	16:38	45
10	Mi	17:15	45
11	Do	*	-
12	Fr	*	-
13	Sa	*	-
14	So	*	-
15	Mo	*	-
16	Di	*	-
17	Mi	*	-
18	Do	*	-
19	Fr	*	-
20	Sa	13:41	60
21	So	● 14:23	80
22	Mo	15:05	90
23	Di	15:47	90
24	Mi	16:31	90
25	Do	17:17	85
26	Fr	18:06	75
27	Sa	*	-
28	So	*	-
29	Mo	*	-
30	Di	*	-
31	Mi	*	-

August

> 4 Bft. 85-100%
> 3 Bft. 95-100%

☀️ 10h 🌡️ 28°C 🌙 22°C 🌊 22°C

		ZEIT	MAXIMALER WASSERSTAND
01	Do	*	-
02	Fr	13:15	45
03	Sa	13:55	60
04	So	○ 14:31	60
05	Mo	15:05	75
06	Di	15:38	75
07	Mi	16:09	60
08	Do	16:40	45
09	Fr	*	-
10	Sa	*	-
11	So	*	-
12	Mo	*	-
13	Di	*	-
14	Mi	*	-
15	Do	*	-
16	Fr	*	-
17	Sa	12:41	35
18	So	13:24	65
19	Mo	● 14:05	90
20	Di	14:45	110
21	Mi	15:26	120
22	Do	16:08	115
23	Fr	16:52	105
24	Sa	17:39	75
25	So	18:32	45
26	Mo	*	-
27	Di	*	-
28	Mi	*	-
29	Do	*	-
30	Fr	*	-
31	Sa	13:02	45

September

> 4 Bft. 65-80%
> 3 Bft. 85-95%

☀️ 9h 🌡️ 27°C 🌙 22°C 🌊 23°C

		ZEIT	MAXIMALER WASSERSTAND
01	So	13:37	60
02	Mo	14:09	75
03	Di	○ 14:39	75
04	Mi	15:08	75
05	Do	15:36	75
06	Fr	16:04	60
07	Sa	16:33	45
08	So	*	-
09	Mo	*	-
10	Di	*	-
11	Mi	*	-
12	Do	*	-
13	Fr	*	-
14	Sa	*	-
15	So	12:17	50
16	Mo	12:59	80
17	Di	13:40	110
18	Mi	● 14:20	130
19	Do	15:01	130
20	Fr	15:44	115
21	Sa	16:27	105
22	So	17:14	60
23	Mo	*	-
24	Di	*	-
25	Mi	*	-
26	Do	*	-
27	Fr	*	-
28	Sa	*	-
29	So	12:35	45
30	Mo	13:08	60

Die Lagune erstreckt sich über max. 4km und füllt sich gezeitenabhängig zur ● Vollmond & ○ Neumond-Phase – die angegebenen Höhen beziehen sich auf die geschätzt tiefsten Stellen der Lagune. Zum Windsurfen ist eine geschätzte Mindestdiefe von 80 cm erforderlich.



Windstatistik: Die Angaben beruhen auf Windstärken, die min. drei Stunden täglich anhielten und sind Durchschnittswerte aus täglichen Messungen seit 1985. Die Temperaturen sind Durchschnittswerte (www.wetteronline.de).

Alle Werte unterliegen Schwankungen in Abhängigkeit der natürlichen Gegebenheiten.

GESCHÄTZTER WASSERSTAND DER LAGUNE 2024





Oktober

> 4 Bft. 
 > 3 Bft. 

 7h  26°C  21°C  23°C

		ZEIT	MAXIMALER WASSERSTAND
01	Di	13:39	75
02	Mi	○ 14:08	75
03	Do	14:36	75
04	Fr	15:04	75
05	Sa	15:33	60
06	So	16:03	45
07	Mo	*	-
08	Di	*	-
09	Mi	*	-
10	Do	*	-
11	Fr	*	-
12	Sa	*	-
13	So	*	-
14	Mo	11:45	60
15	Di	12:30	90
16	Mi	13:12	120
17	Do	● 13:55	130
18	Fr	14:38	125
19	Sa	15:21	105
20	So	16:07	85
21	Mo	16:56	50
22	Di	*	-
23	Mi	*	-
24	Do	*	-
25	Fr	*	-
26	Sa	*	-
27	So	*	-
28	Mo	*	-
29	Di	11:33	45
30	Mi	12:06	60
31	Do	12:36	60



November

> 4 Bft. 
 > 3 Bft. 

 7h  24°C  18°C  21°C

		ZEIT	MAXIMALER WASSERSTAND
01	Fr	○ 13:07	60
02	Sa	13:37	60
03	So	14:09	45
04	Mo	14:43	45
05	Di	*	-
06	Mi	*	-
07	Do	*	-
08	Fr	*	-
09	Sa	*	-
10	So	*	-
11	Mo	*	-
12	Di	10:10	60
13	Mi	11:00	85
14	Do	11:47	105
15	Fr	● 12:33	105
16	Sa	13:20	105
17	So	14:06	80
18	Mo	14:45	70
19	Di	*	-
20	Mi	*	-
21	Do	*	-
22	Fr	*	-
23	Sa	*	-
24	So	*	-
25	Mo	*	-
26	Di	*	-
27	Mi	*	-
28	Do	*	-
29	Fr	12:08	45
30	Sa	12:43	45

Dezember

> 4 Bft. 
 > 3 Bft. 

 6h  22°C  17°C  20°C

		ZEIT	MAXIMALER WASSERSTAND
01	So	○ 13:18	45
02	Mo	13:54	45
03	Di	14:33	35
04	Mi	*	-
05	Do	*	-
06	Fr	*	-
07	Sa	*	-
08	So	*	-
09	Mo	*	-
10	Di	*	-
11	Mi	09:39	45
12	Do	10:37	60
13	Fr	11:31	60
14	Sa	12:22	70
15	So	● 13:12	70
16	Mo	14:00	60
17	Di	14:46	55
18	Mi	15:31	40
19	Do	*	-
20	Fr	*	-
21	Sa	*	-
22	So	*	-
23	Mo	*	-
24	Di	*	-
25	Mi	*	-
26	Do	*	-
27	Fr	*	-
28	Sa	*	-
29	So	*	-
30	Mo	○ 13:06	35
31	Di	13:45	35

Die Lagune erstreckt sich über max. 4km und füllt sich gezeitenabhängig zur ● Vollmond & ○ Neumond-Phase – die angegebenen Höhen beziehen sich auf die geschätzt tiefsten Stellen der Lagune. Zum Windsurfen ist eine geschätzte Mindestdiefe von 80 cm erforderlich.
 Windstatistik: Die Angaben beruhen auf Windstärken, die min. drei Stunden täglich anhielten und sind Durchschnittswerte aus täglichen Messungen seit 1985. Die Temperaturen sind Durchschnittswerte (www.wetteronline.de).
 Alle Werte unterliegen Schwankungen in Abhängigkeit der natürlichen Gegebenheiten.